

Plan Local d'Urbanisme

Commune de Bussy-Létrée

Règlement graphique

Secteur du village
Echelle : 1/2.000







Vu pour être annexé à la délibération du conseil municipal de la commune de Bussy-Létrée en date du :
25 janvier 2021
arrétant le projet de PLU.
Le Maire,
Pierre POUPART :

document
4.b

AJDC
Agence d'urbanisme et de Développement de l'Agglomération et du pays de Châlons en Champagne

Liste des zones	
UA	Zone urbaine mixte à dominante d'habitat
UE	Zone urbaine destinée aux équipements publics
UVa	Zone urbaine destinée aux implantations publiques ou privées liées directement à l'aéroport
UVb	Zone urbaine destinée aux activités industrielles, logistiques, commerciales et de services
UVc	Zone urbaine destinée aux activités de type TPE : artisanales, commerciales et de services
UVd	Zone urbaine destinée aux activités, constructions et installations nécessaires au fonctionnement de l'aéroport
A	Zone agricole
Ap	dont secteur protégé (non constructible)
As	dont secteur correspondant au site d'implantation du silo Vivescia
N	Zone naturelle
Nv	dont secteur réservé aux espaces naturels existants ou seuls sont admis les installations et travaux divers nécessaires au fonctionnement des zones

Liste des emplacements réservés			
N°	Vole concernée	Objet	Bénéficiaire
1	Grande Rue	Emprise portée à 12 m	Commune
2	Rue Haute	Emprise portée à 12 m	Commune
3	Rue Léon Hattat	Emprise portée à 9 m	Commune
4	Rue du Pont Lava	Emprise portée à 10 m	Commune
5	Rue des Terrages	Emprise portée à 10 m	Commune
6	Rue du Tea	Emprise portée à 12 m	Commune
7	Rue des Cerisiers	Emprise portée à 12 m	Commune
8	Rue Saint-Nicolas	Emprise portée à 10 m	Commune
9	Chemin des Cinq Pierres	Emprise portée à 10 m	Commune
10	Chemin des Hauts	Emprise portée à 10 m	Commune
11	Rue du Pont Lava	Emprise portée à 10 m	Commune
12	Route de Cernon	Emprise portée à 12 m	Commune
13	Ruelle Richon	Emprise portée à 9 m	Commune

	Limite de zone et secteur de zone
	Orientations d'Aménagement et de Programmation thématiques
	Orientations d'Aménagement et de Programmation sectorielles
	Emplacement Réserve (voie à élargir)
	Espace Boisé Classé à Conserver
	Elément Paysager à protéger / mettre en valeur

